



**COMUNE DI SUELLO**  
Provincia di Lecco

**PIANO DI GOVERNO  
DEL TERRITORIO**


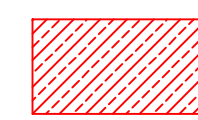






Adottato con delibera consiliare n° 14 in data 12.06.2012  
Approvazione con delibera consiliare n° 35 in data 28.11.2012

IL TECNICO  
Ing. ALBERTO INVERNIZZI

IL V. SEGRETARIO  
Dr. GIANPIERO BIANCONI

IL SINDACO  
CARLO VALSECCHI

OGGETTO	DATA	ALLEGATO
LOCALIZZAZIONE OSSERVAZIONI	SCALA 1:2000	QC 13

-  AMBITI DI VECCHIO NUCLEO
-  INSEDIAMENTI RESIDENZIALI
-  INSEDIAMENTI PRODUTTIVI
-  INSEDIAMENTI COMMERCIALI
-  AREE USO PUBBLICO ALL'INTERNO DELL'AREA URBANIZZATA
-  AREE USO PUBBLICO DI PROPRIETA' ENTI ECCLESIASTICI
-  AREA MINERARIA
-  LOCALIZZAZIONE OSSERVAZIONI

